

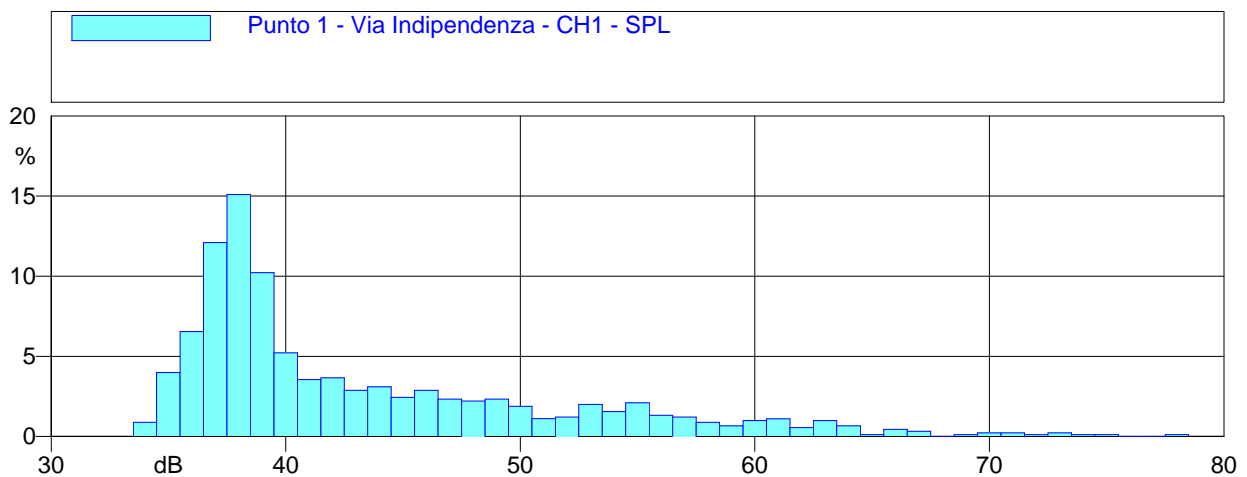
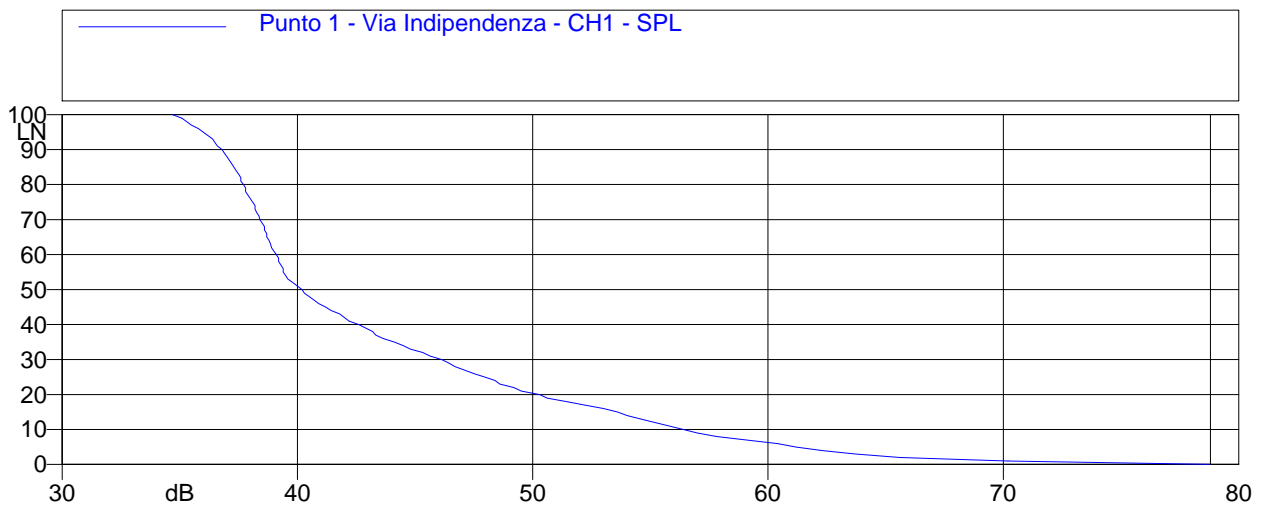
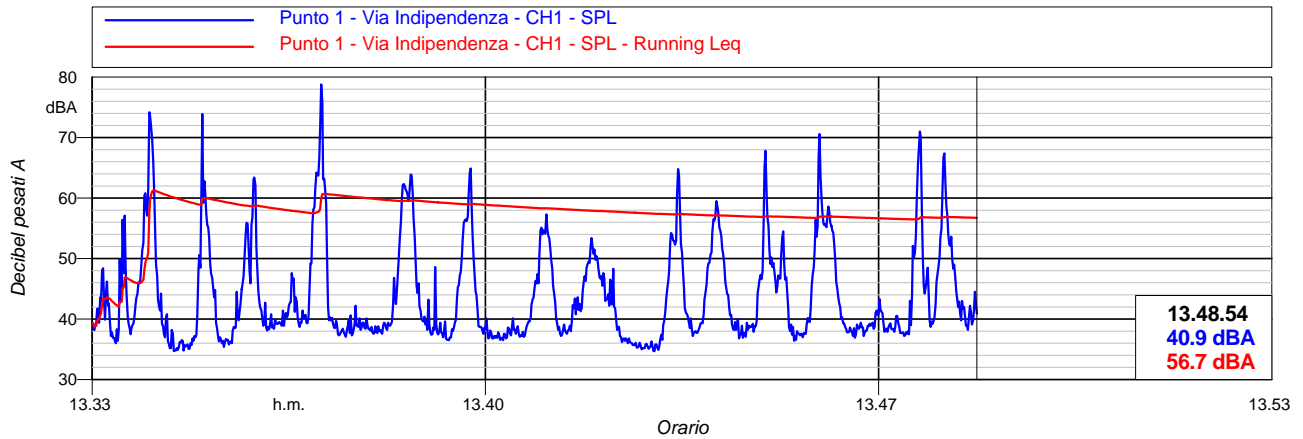
Punto 1 - Via Indipendenza

Descrizione:

La misura è stata fatta in Via Indipendenza, angolo di Via Roma, davanti l'ex Asilo Infantile "Maria".

Strumentazione: Svantek 945 A
Sorgente monitorata: Traffico stradale
Distanza dalla strada: 2.50 m dalla mezzeria stradale
Data di misura: 23 Luglio 2004
Ora inizio: dalle 13:33 di venerdì 23 Luglio 2004
Fine: alle 13:48 di venerdì 23 Luglio 2004

Vista del punto di misura



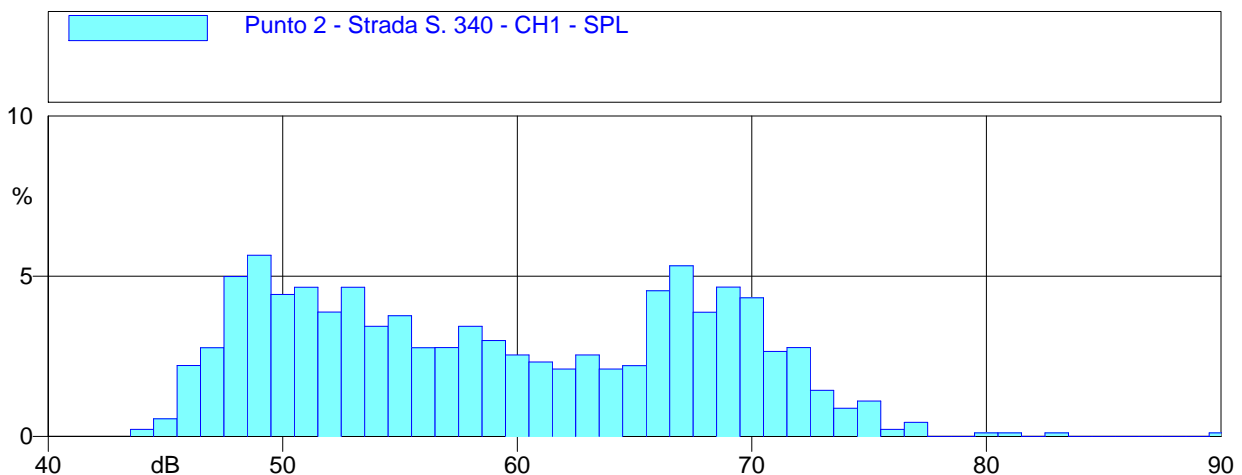
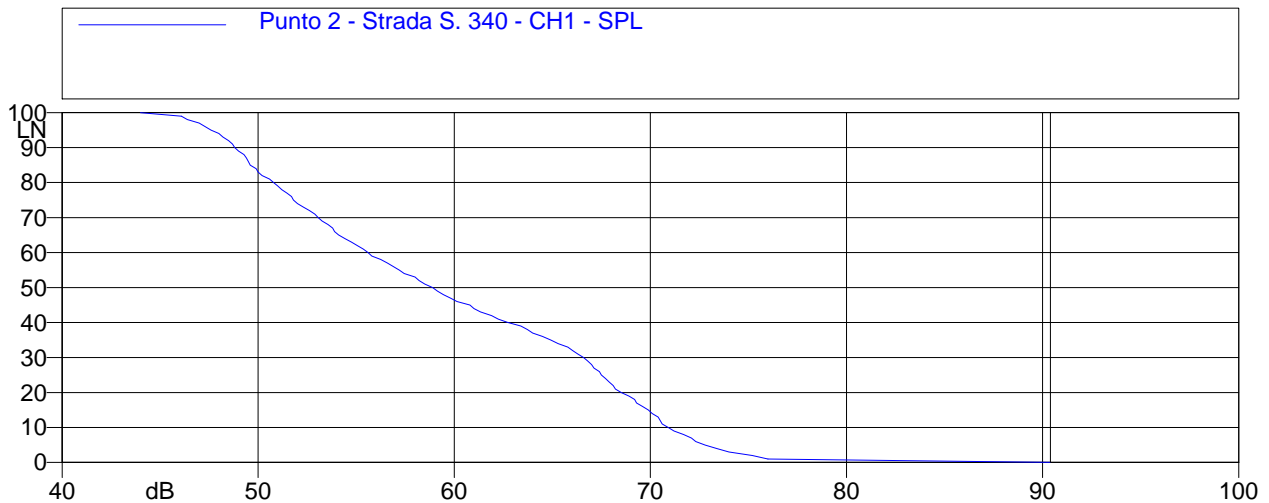
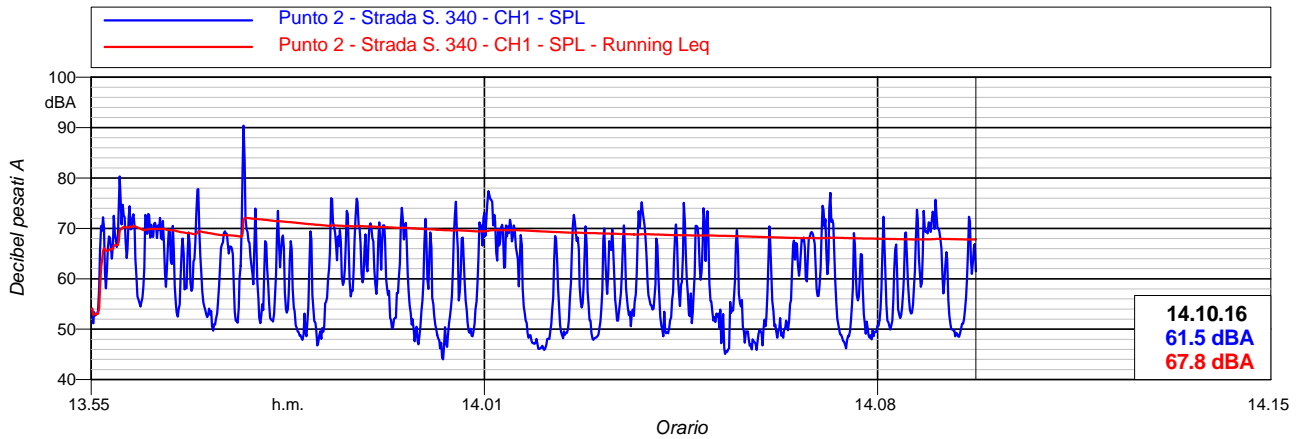
Punto 2 - Strada Statale 340

Descrizione:

La misura è stata fatta lungo la Strada Statale 340, davanti lo scalo della Navigazione.

Strumentazione: Svantek 945 A
Sorgente monitorata: Traffico stradale
Distanza dalla strada: 3.50 m dalla mezzeria stradale
Data di misura: 23 Luglio 2004
Ora inizio: dalle 13:55 di venerdì 23 Luglio 2004
Fine: alle 14:10 di venerdì 23 Luglio 2004

Vista del punto di misura



Punto 3 - Via Bellini

Descrizione:

La misura è stata fatta in Via Bellini, vicino l'asilo.

Strumentazione: Svantek 945 A
Sorgente monitorata: Traffico stradale
Distanza dalla strada: 2 m dalla mezzeria stradale
Data di misura: 26 Luglio 2004
Ora inizio: dalle 13:15 di lunedì 26 Luglio 2004
Fine: alle 13:30 di lunedì 26 Luglio 2004

Vista di Via Bellini

